



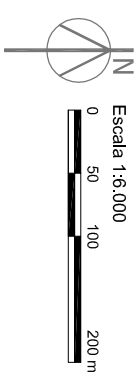
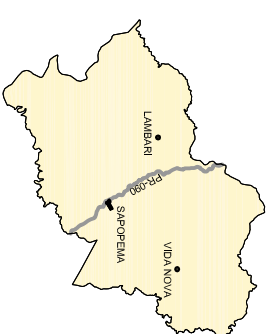


LEGENDA

-  Perímetro Urbano
-  Arruamento e lotes
-  Rios, córregos e lagoas
-  Curvas de nível



Município com localização da área urbana



Fonte: Base Fornecida pela PMS / Dados Trabalhados pela Ecopolis
 Desenhista: José Fernando Conite

PLANO DIRETOR MUNICIPAL PARTICIPATIVO DE SAPOPEMA

Anexo V - Perímetro Urbano - Distrito Vida Nova

Responsável Técnico: Ecopolis - Organização Não Governamental
 Data: Janeiro de 2010

