

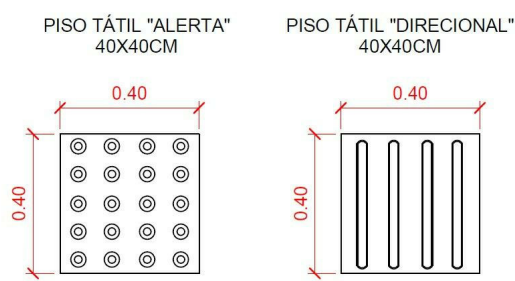
P1 INICIAL
22 K
543311.4639 m E
7356169.9901 m S

RUA CALIFORNIA

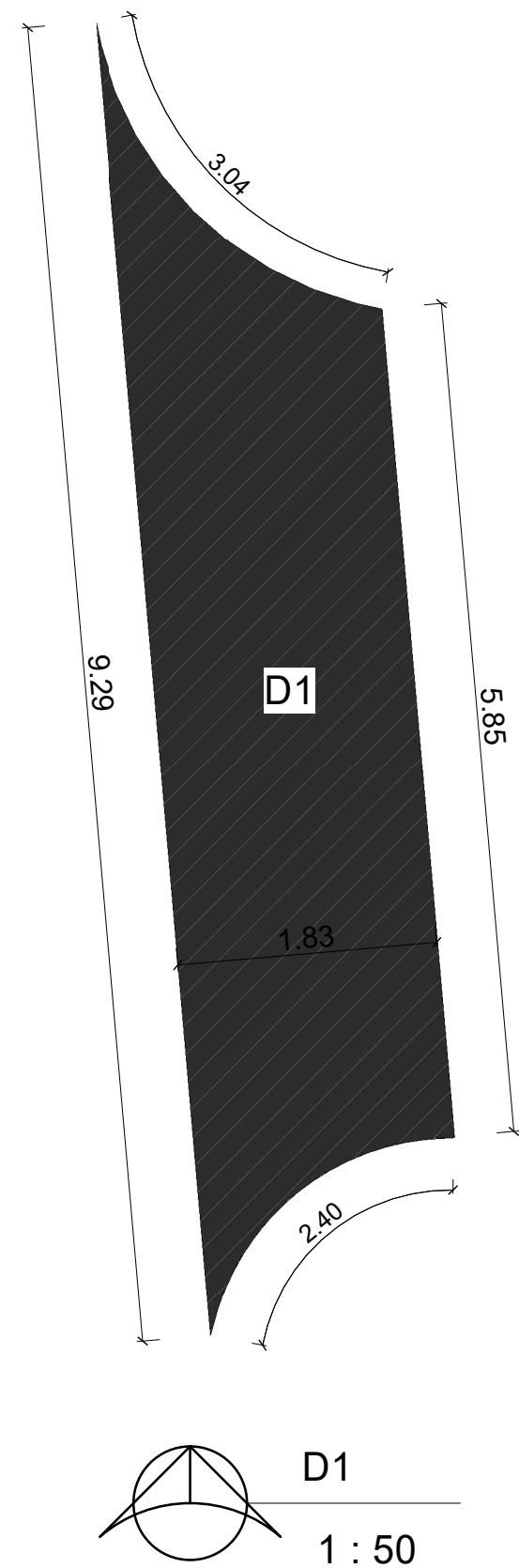
P1 INICIAL
22 K
543312.5019 m E
7356153.0217 m S

RUA CALIFORNIA
1 : 100

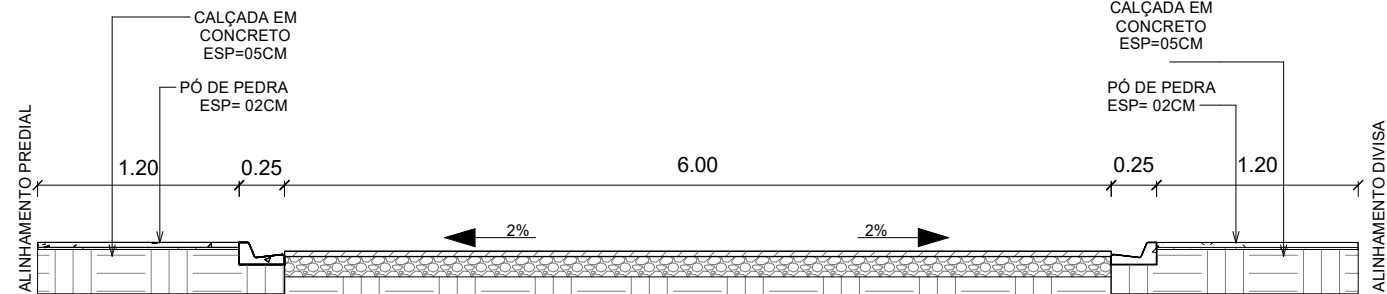
GUIA E SARJETA TIPO 02 DER
1 : 20



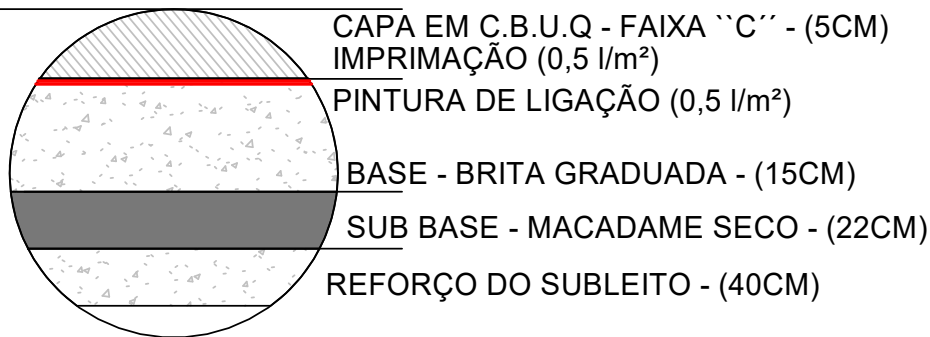
LEGENDA PISO TÁTIL
1 : 200



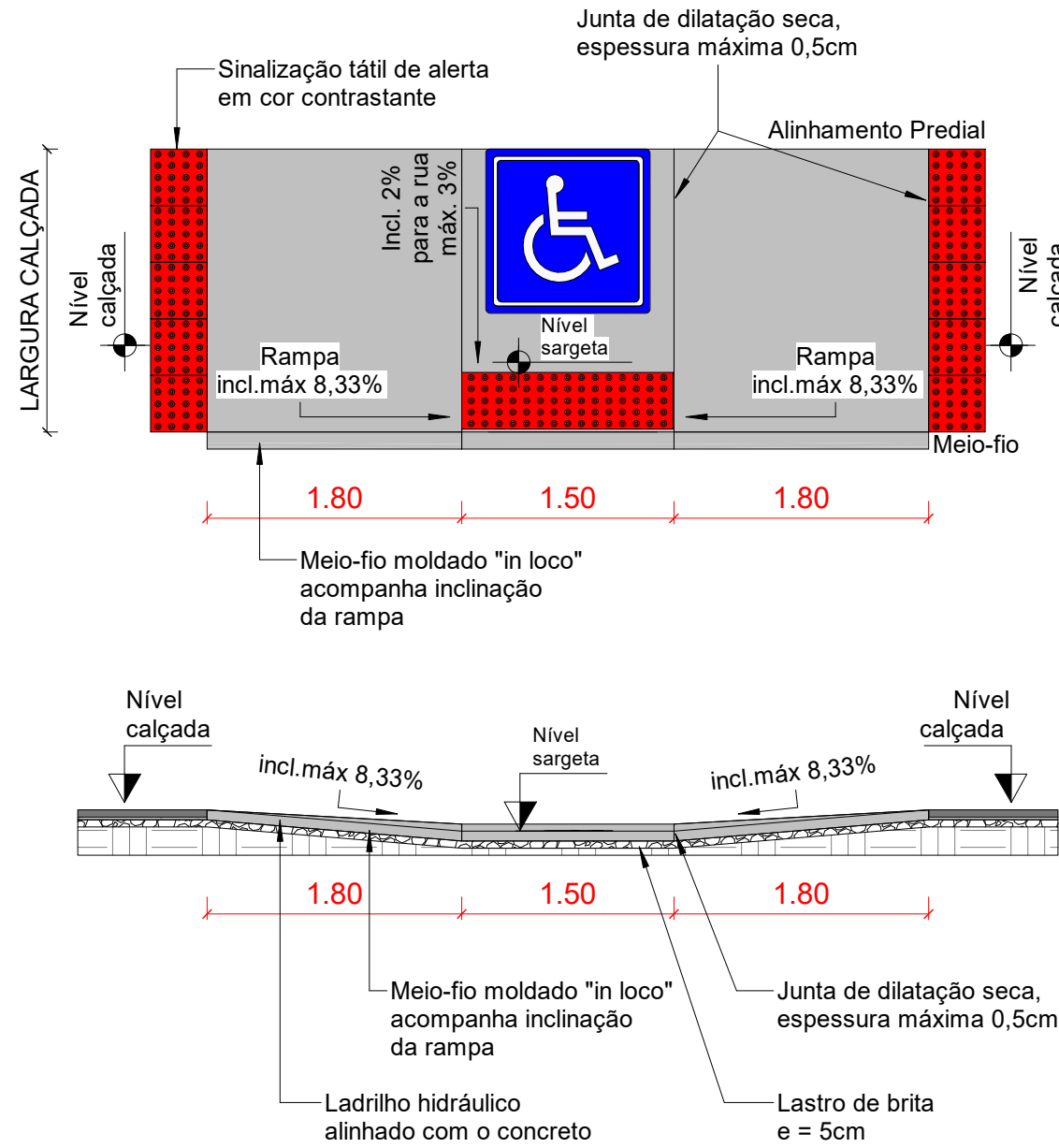
SEÇÃO TRANSVERSAL - RUA CALIFORNIA
S/ESCALA



DET. PAVIMENTAÇÃO EM C.B.U.Q.

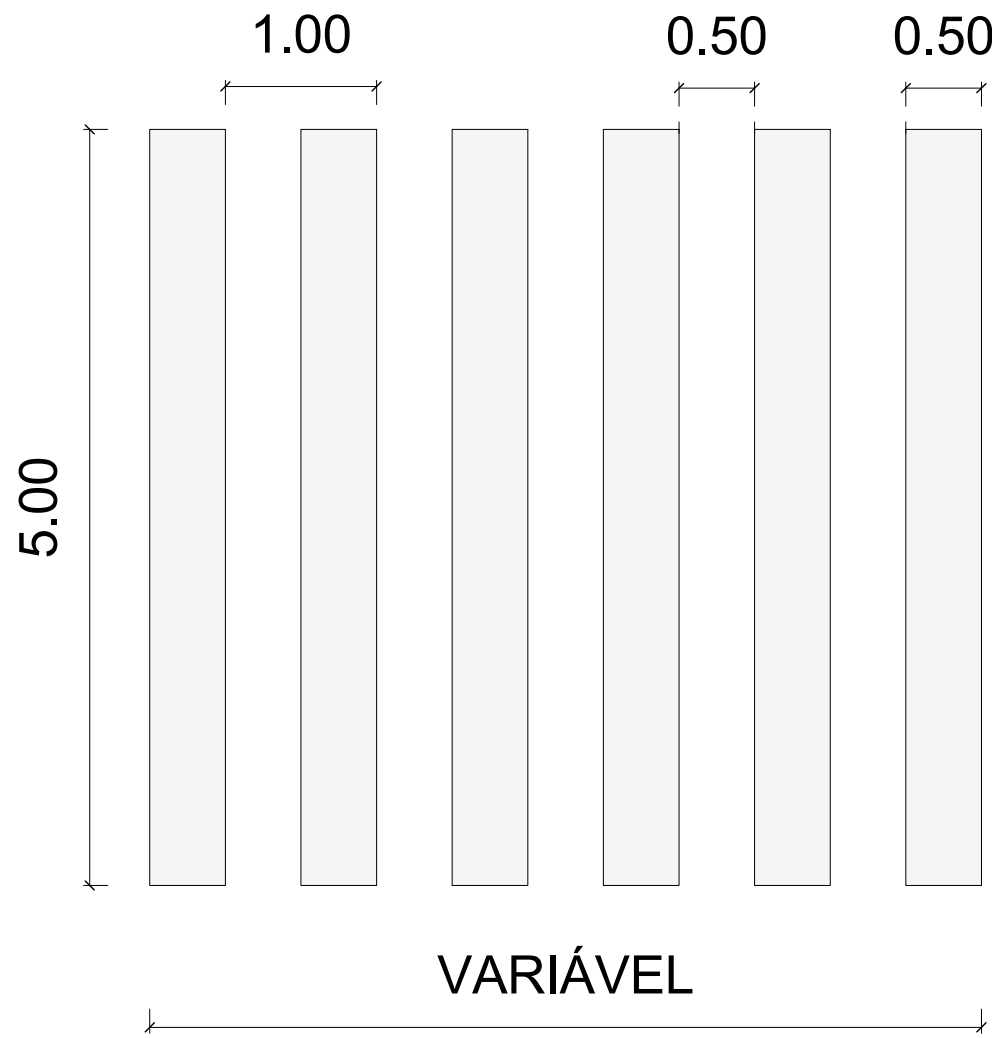


RAMPA MODELO NBR 9050/2015



NOTAS:
01- INCLINAÇÃO MÁXIMA DAS RAMPAS IGUAL A 8,33%, CONFORME ITEM 6.12.7.3 E FIGURA 93 DA NBR 9050/2015.
02- SINALIZAÇÃO TÁTIL DIRECIONAL E SINALIZAÇÃO TÁTIL DE ALERTA, VER ITEM 5.4.5 DA NBR 9050/2015.
03- A ESPECIFICAÇÃO DO MODELO E DIMENSÕES DAS RAMPAS PARA CADA LOCAL DO PROJETO SÃO DE RESPONSABILIDADE DO RESPONSÁVEL TÉCNICO PELO PROJETO E SUA IMPLANTAÇÃO CORRETA SÃO DE RESPONSABILIDADE DO RESPONSÁVEL TÉCNICO PELA FISCALIZAÇÃO. NÃO SENDO POSSÍVEL A EXECUÇÃO DAS MEDIDAS INFORMADAS NO PROJETO, CONSULTAR A FISCALIZAÇÃO E O PROJETISTA ANTES DA EXECUÇÃO.

RAMPA ACESSIBILIDADE - Meio-fio
1 : 50



FAIXA DE PEDESTRE - TINTA RETRORREFLETIVA A BASE DE RESINA ACRÍLICA COM MICROESFERAS DE VIDRO

FAIXA DE PEDESTRE
1 : 50

COORDENADAS GEOGRÁFICAS				
Nome Rua	Tipo Pavimento	P1	P2	
RUA CALIFORNIA	PAVIMENTAÇÃO CBUQ	543311.4639 m E 7356169.9901 m S	543312.5019 m E 7356153.0217 m S	

TABELA DIMENSÕES PAVIMENTAÇÃO C.B.U.Q

Tipo Pavimento	Rua	Trecho	Área
PAVIMENTAÇÃO CBUQ	RUA CALIFORNIA		102.00 m²
Total geral			102.00 m²

TABELA DIMENSÕES PAVIMENTAÇÃO C.B.U.Q "DETALHES"

Tipo Pavimento	Rua	Detalhe	Área
PAVIMENTAÇÃO CBUQ DETALHES	RUA CALIFORNIA		12.39 m²
Total geral			12.39 m²

TABELA DIMENSÕES CALÇADA

Tipo Pavimento	Rua	Trecho	Área
CALÇADA EM CONCRETO	RUA CALIFORNIA		20.91 m²
Total geral			20.91 m²

TABELA DE "MEIO FIO"

Tipo	Nome Rua	Trecho	Comprimento
MEIO FIO E SARJETA TIPO 02 DER			22.20
MEIO FIO E SARJETA TIPO 02 DER	RUA CALIFORNIA		22.20
Total geral			22.20

TABELA RAMPA DE ACESSIBILIDADE

Qtde	Nome Rua	Largura	Comp.
2	RUA CALIFORNIA	0,50	5,10
2			

TABELA FAIXA DE PEDESTRE

Qtde	Nome Rua	Largura	Comp.	Área total
1	RUA CALIFORNIA	0,50	5,00	15,00 m²
1				15,00 m²

TABELA DE "PISO PODOTÁTIL"

Modelo	Nome Rua	Pps
PISO PODOTÁTIL ALERTA 40X40CM		
PISO PODOTÁTIL ALERTA 40X40CM	RUA CALIFORNIA	4
PISO PODOTÁTIL DIRECIONAL 40X40CM		
PISO PODOTÁTIL DIRECIONAL 40X40CM	RUA CALIFORNIA	38

LEGENDA

- CALÇADA EM CONCRETO À EXECUTAR
- PAVIMENTAÇÃO EM C.B.U.Q À EXECUTAR
- PAVIMENTAÇÃO EM C.B.U.Q DETALHES À EXECUTAR

PROJETO EXECUTIVO
PAVIMENTAÇÃO

FOLHA
01/01



PREFEITURA MUNICIPAL DE SAPOPEMA-PR
PROPRIETÁRIO

PAVIMENTAÇÃO EM CBUQ
OBRA

SAPOPEMA - ESTADO DO PARANÁ
CIDADE

RUA CALIFORNIA
ENDEREÇO

LOCALIZAÇÃO
SITUAÇÃO S/ ESCALA



COORDENADAS GEOGRÁFICAS
UTM
22 K
543312.5019 m E
7356153.0217 m S

ÁREA:

ÁREA DE INTERVENÇÃO: 114,39 m²

PROJETISTA:

MARCOS ELEUTÉRIO

Data:

14/08/2023

ART nº : 1720234068217

INFORMAÇÕES DO LOTE

QUADRA
LOTE
CADASTRO:
MATRICULA:

Prefeito Municipal
PAULO MAXIMIANO DE SOUZA JUNIOR

Responsável Técnico
ENGº CIVIL
FÁBIA ROBERTA P. ELEUTÉRIO DE OLIVEIRA
CREA SP nº 506.345.854/4/D