

AV NILSON DE JESUS BATISTA - CALÇADA  
1 : 500

COORDENADAS GEOGRÁFICAS					
Nome Rua	Tipo Pavimento	Trecho	P1	P2	
AV NILSON DE JESUS BATISTA	PAVIMENTAÇÃO RECAPE	01	543155.00 m E 7355875.00 m S	543049.00 m E 7355861.00 m S	16.86
AVENIDA PRIMAVERA	PAVIMENTAÇÃO RECAPE	01	543058.00 m E 7355752.00 m S	543048.00 m E 7355833.00 m S	34.88
RUA ANTONÍO MACIEL DA SILVA	PAVIMENTAÇÃO RECAPE	01	542820.00 m E 7355817.00 m S	542810.00 m E 7355878.00 m S	46.12
AV NILSON DE JESUS BATISTA	PAVIMENTAÇÃO RECAPE	02	543034.00 m E 7355862.00 m S	542940.00 m E 7355851.00 m S	139.74
AV NILSON DE JESUS BATISTA	PAVIMENTAÇÃO RECAPE	03	542921.00 m E 7355849.00 m S	542829.00 m E 7355840.00 m S	

TABELA RAMPA DE ACESSIBILIDADE					
Qtde	Tipo	Nome Rua	Trecho	Largura	Comp.
4	RAMPA DE ACESSIBILIDADE T1	AV NILSON DE JESUS BATISTA	01	VARIÁVEL	5.10
6	RAMPA DE ACESSIBILIDADE T4	AVENIDA PRIMAVERA	01	VARIÁVEL	5.10
4	RAMPA DE ACESSIBILIDADE T5	RUA ANTONIO MACIEL DA SILVA	01	VARIÁVEL	5.10
4	RAMPA DE ACESSIBILIDADE T2	AV NILSON DE JESUS BATISTA	02	2.50	5.10
10	RAMPA DE ACESSIBILIDADE T3	AV NILSON DE JESUS BATISTA	03	VARIÁVEL	5.10
28					

TABELA FAIXA DE PEDESTRE				
Qtde	Tipo	Nome Rua	Trecho	Área total
5	FAIXA 01	AV NILSON DE JESUS BATISTA	01	57.50 m²
4	FAIXA 02	AV NILSON DE JESUS BATISTA	02	57.50 m²
8	FAIXA 03	AV NILSON DE JESUS BATISTA	03	110.00 m²
6	FAIXA 04	AVENIDA PRIMAVERA	01	90.00 m²
4	FAIXA 05	RUA ANTONIO MACIEL DA SILVA	01	57.50 m²
27				372.50 m²

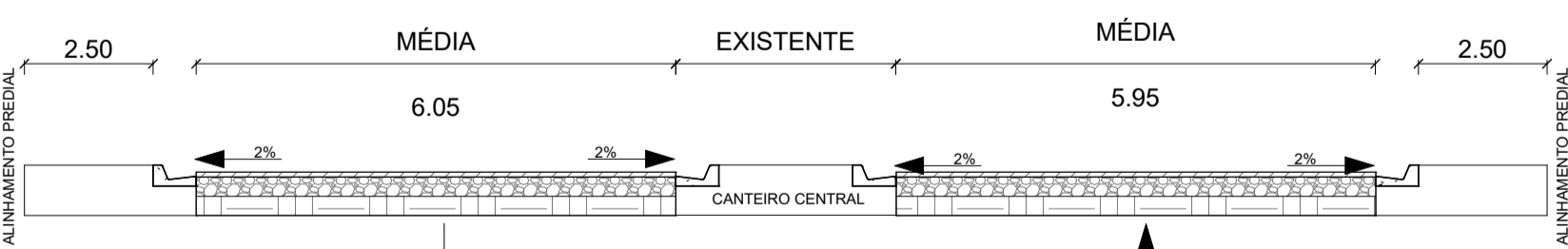
TABELA DE "MEIO FIO"				
Tipo	Nome Rua	Trecho	Comprimento	
MEIO-FIO	AV NILSON DE JESUS BATISTA	01	16.86	
MEIO-FIO	AV NILSON DE JESUS BATISTA	02	20.98	
MEIO-FIO	AV NILSON DE JESUS BATISTA	03	34.88	
MEIO-FIO	AV PRIMAVERA	01	20.91	
MEIO-FIO	RUA ANTONIO MACIEL DA SILVA	01	46.12	
Total geral			139.74	

TABELA DIMENSÕES CALÇADA				
Tipo Pavimento	Rua	Trecho	Área	
CALÇADA EM PAVIMENTO	RUA ANTONÍO MACIEL DA SILVA	01	109.63 m²	
CALÇADA EM PAVIMENTO	AVENIDA PRIMAVERA	01	225.32 m²	
CALÇADA EM PAVIMENTO	AVENIDA PRIMAVERA	01	181.70 m²	
CALÇADA EM PAVIMENTO	AV NILSON DE JESUS BATISTA	01	228.12 m²	
CALÇADA EM PAVIMENTO	AV NILSON DE JESUS BATISTA	01	202.44 m²	
CALÇADA EM PAVIMENTO	AV NILSON DE JESUS BATISTA	02	253.87 m²	
CALÇADA EM PAVIMENTO	AV NILSON DE JESUS BATISTA	02	251.10 m²	
CALÇADA EM PAVIMENTO	AV NILSON DE JESUS BATISTA	03	222.91 m²	
CALÇADA EM PAVIMENTO	AV NILSON DE JESUS BATISTA	03	218.34 m²	
Total geral			1893.44 m²	

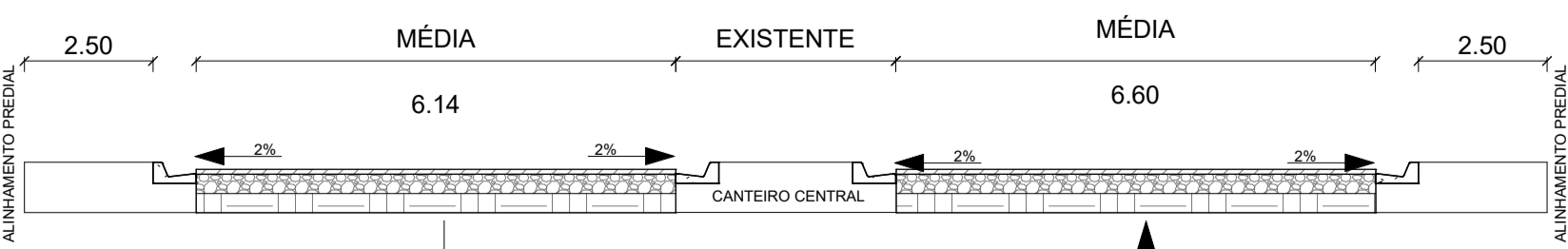
TABELA DIMENSÕES TRAVESSIA CANTEIRO				
Tipo Pavimento	Rua	Trecho	Área	
CALÇADA EM CONCRETO	RUA ANTONÍO MACIEL DA SILVA	01	119.19 m²	
CALÇADA EM CONCRETO	AVENIDA PRIMAVERA	01	86.40 m²	
CALÇADA EM CONCRETO	AV NILSON DE JESUS BATISTA	01	43.03 m²	
CALÇADA EM CONCRETO	AV NILSON DE JESUS BATISTA	02	53.70 m²	
CALÇADA EM CONCRETO	AV NILSON DE JESUS BATISTA	03	114.96 m²	
Total geral			417.29 m²	

TABELA DIMENSÕES GRAMA (TALUDE)				
Tipo Pavimento	Rua	Trecho	Área	
GRAMA - CANTEIRO	AV NILSON DE JESUS BATISTA - T3	03	33.66 m²	
Total geral			33.66 m²	

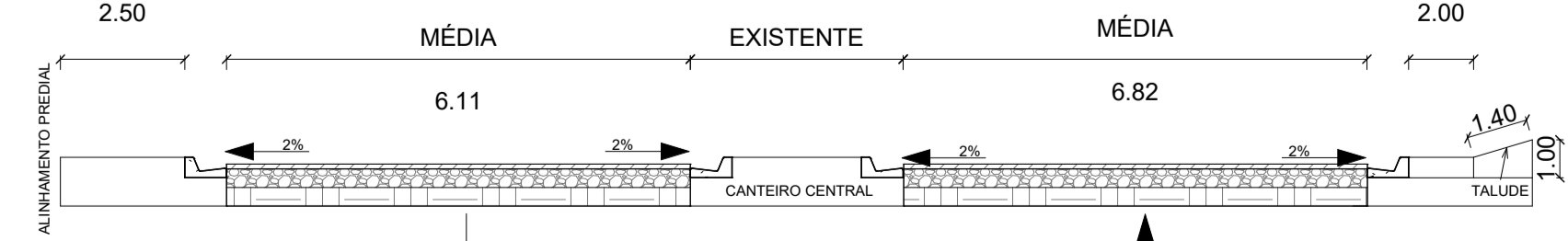
TABELA CORTE (TALUDE)		
Cortar	Área	
10.53 m³		
0.62 m³		



SEÇÃO TRANSVERSAL CALÇADA - TRECHO 01 - AV. NILSON DE JESUS BATISTA  
1 : 75



SEÇÃO TRANSVERSAL CALÇADA - TRECHO 02 - AV. NILSON DE JESUS BATISTA  
1 : 75

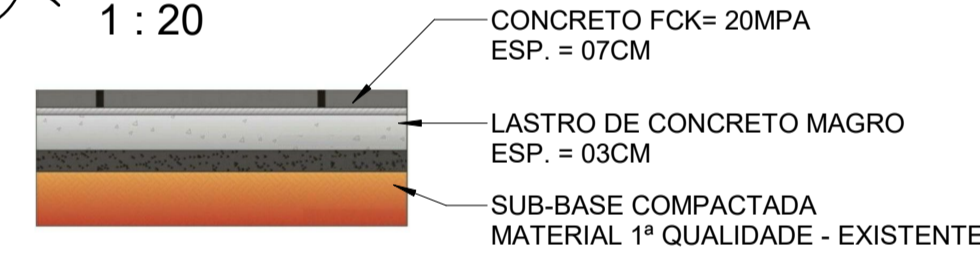


SEÇÃO TRANSVERSAL CALÇADA - TRECHO 03 - AV. NILSON DE JESUS BATISTA  
1 : 75

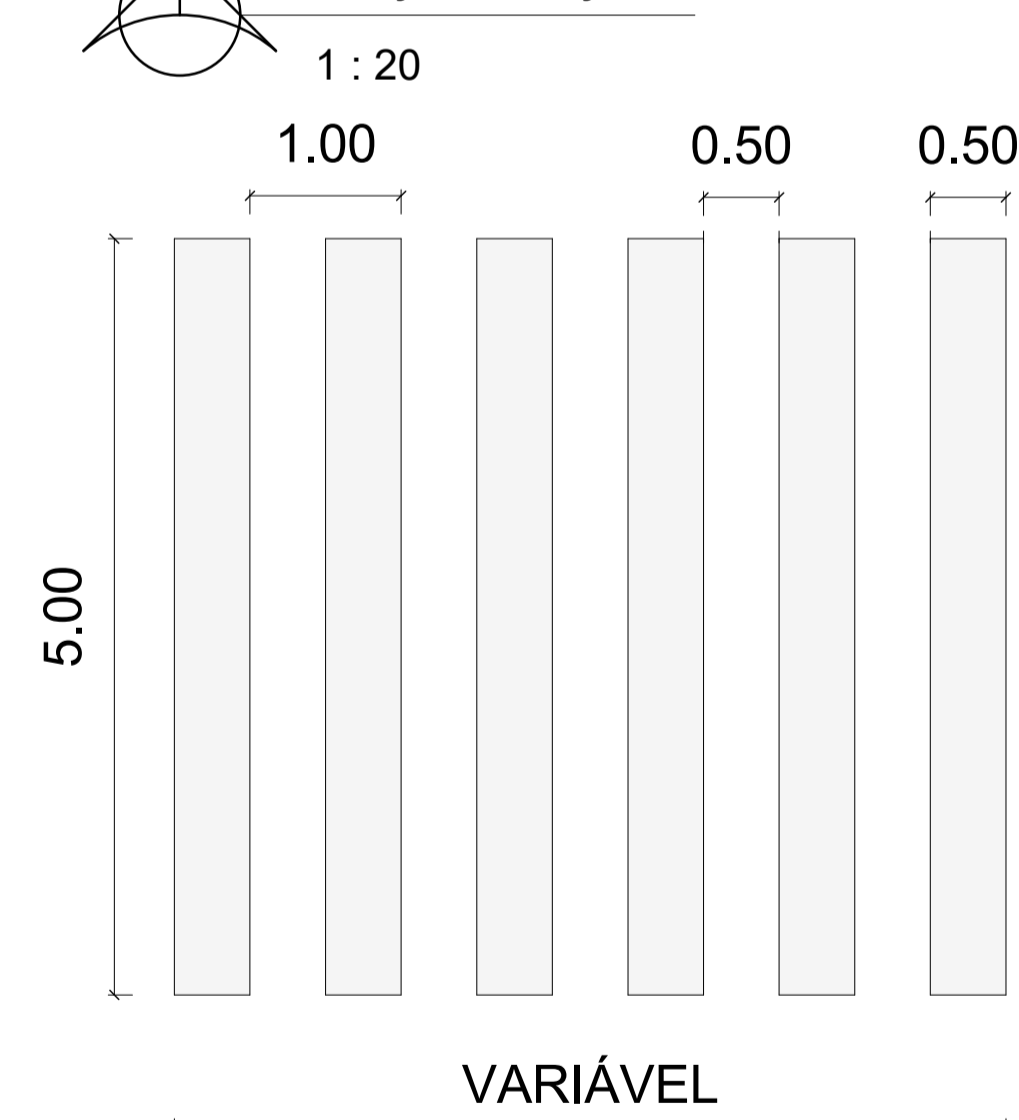
MEIO-FIO  
1 : 10



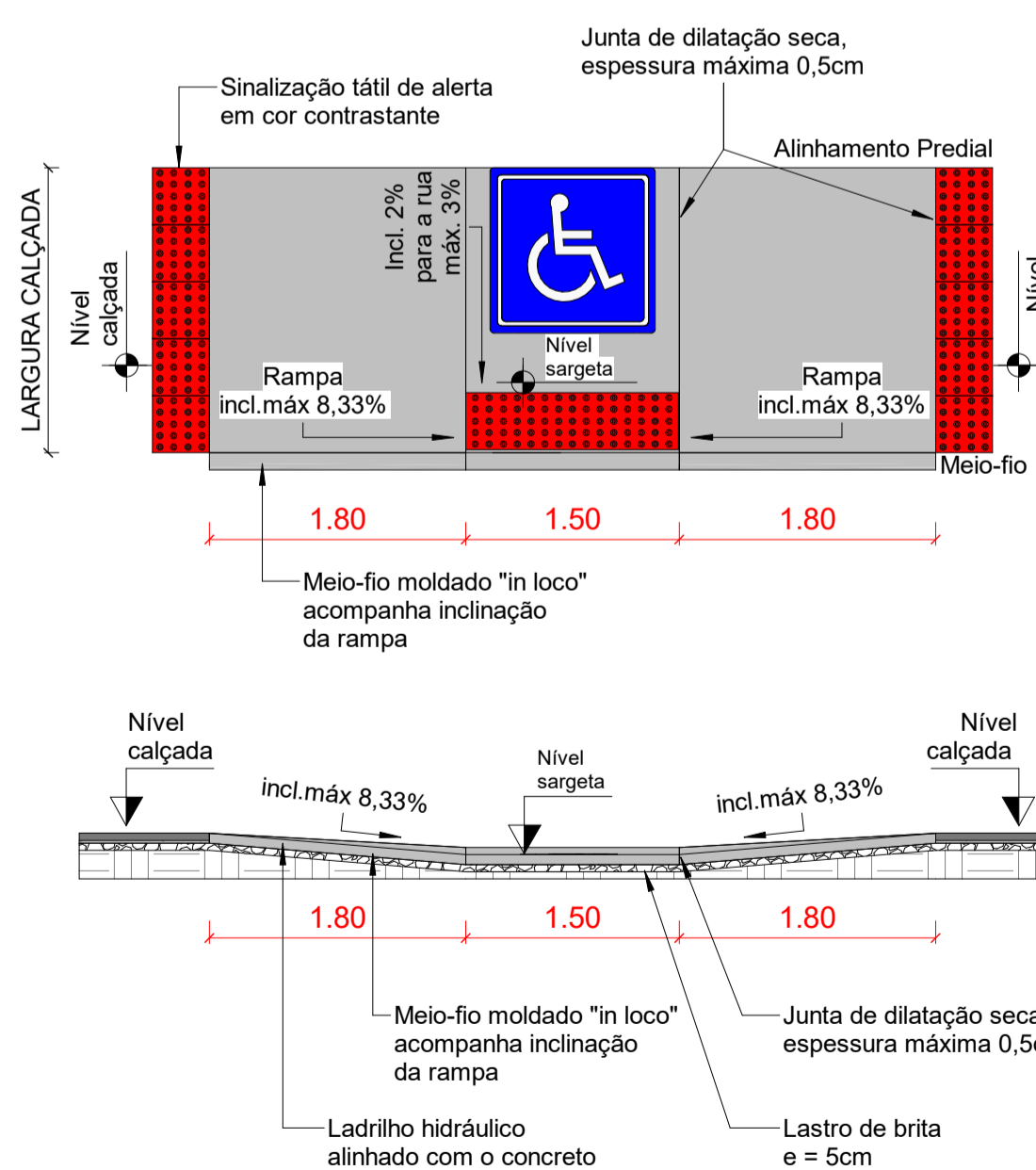
SEÇÃO DA CALÇADA EM PAVIMENTO  
1 : 20



SEÇÃO CALÇADA  
1 : 20



RAMPA MODELO NBR 9050/2015



NOTAS:  
01- INCLINAÇÃO MÁXIMA DAS RAMPAS IGUAL A 8,33%, CONFORME ITEM 6.12.7.3 E FIGURA 93 DA NBR 9050/2015.  
02- SINALIZAÇÃO TÁTIL DIRECIONAL E SINALIZAÇÃO TÁTIL DE ALERTA, VER ITEM 5.4.5 DA NBR 9050/2015.  
03- A ESPECIFICAÇÃO DO MODELO E DIMENSÕES DAS RAMPAS PARA CADA LOCAL DO PROJETO SÃO DE RESPONSABILIDADE DO RESPONSÁVEL TÉCNICO PELO PROJETO E SUA IMPLANTAÇÃO CORRETA SÃO DE RESPONSABILIDADE DO RESPONSÁVEL TÉCNICO PELA FISCALIZAÇÃO. NÃO SENDO POSSÍVEL A EXECUÇÃO DAS MEDIDAS INFORMADAS NO PROJETO, CONSULTAR A FISCALIZAÇÃO E O PROJETISTA ANTES DA EXECUÇÃO.

■ CALÇADA EM PAVER À EXECUTAR  
■ CALÇADA EM CONCRETO À EXECUTAR

**PROJETO EXECUTIVO CALÇADA**

FOLHA 01/01



PREFEITURA MUNICIPAL DE SAPOPEMA-PR  
PROPRIETÁRIO

CONSTRUÇÃO DE RECAPEAMENTO ASFÁLTICO  
OBRA  
SAPOPEMA - ESTADO DO PARANÁ  
CIDADE  
AV. NILSON DE JESUS BATISTA, RUA ANTONIO MARCIEL DA SILVA E AV. PRIMAVERA  
ENDEREÇO



LOCALIZAÇÃO SITUAÇÃO SI/ ESCALA

ART nº : 172023768042

INFORMAÇÕES DO LOTE  
QUADRA..... LOCAL: RUA  
LOTE.....  
CADASTRO:  
MATRÍCULA:

Prefeito Municipal PAULO MAXIMIANO DE SOUZA JUNIOR

Responsible Técnico ENGº CIVIL FÁBIA ROBERTA P. ELEUTÉRIO DE OLIVEIRA Crea SP nº 506.345.854-4/D - Visto Pr nº 145077

ÁREA:  
ÁREA DE INTERVENÇÃO: 6.822,83 m²

PROJETISTA: LEONARDO ELEUTÉRIO Data: 01/07/2022