






LEGENDA

-  Perímetro Urbano
-  Arruamento e lotes
-  Rios, córregos e lagoas com
-  Área de Preservação Permanente
-  Curvas de nível



Município com localização da área urbana



Fonte: Base COPEL/ Dados Trabalhados pela Ecopólis

**PROJETO DE RECAPE ASFÁLTICO 2016
PREFEITURA MUNICIPAL DE SAPOEMA
INDICAÇÃO DE ÁREAS DE INTERVENÇÃO DE RECAPE ASFÁLTICO**

Responsável Técnico: Jean Carlos Cunha de Almeida CREA SP-5061984621/D
Data: ABRIL DE 2016